

[illegible]


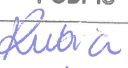

WIDOK Z GÓRY
SKALA 1:100

The drawing shows a plan view of a road crossing over a stream. The road is 19.5m wide and is flanked by concrete barriers (BARIEROPRECZ 19.5 M). The stream is 3.0m wide and is flanked by stone barriers (BARIEROPRECZ 5 M). The crossing is a concrete bridge with a width of 4.4m. The drawing includes various dimensions, materials, and construction details.

Labels and Dimensions:

- Kosze siatkowo - kamienne 1,0x1,0 m + 1,0x1,0 m
- Obrzeże betonowe
- Projektowana sieć kanalizacji sanitarnej wg odrębnej dokumentacji
- Krawężnik betonowy
- Krawężnik kamienny
- Zbrojenie nawierzchni
- BARIEROPRECZ DŁ. 5 M
- Kosze siatkowo - kamienne 1,0x1,0 m + 1,0x1,0 m
- Palisada z kołków drewnianych Ø120 mm, dł. 1500 mm
- Kosze siatkowo - kamienne 1,0x1,0 m + 1,0x0,5 m
- POCZĄTEK OROJ. PRZEBUDOWY
- Narzut kamienny
- Kosze siatkowo - kamienne 1,0x1,0 m + 1,0x1,0 m
- PROJ. PRZEPUST km 0+015,00
- Wypełnić masą trwale elastyczną
- Zbrojenie nawierzchni
- BARIEROPRECZ 19,5 M
- Krawężnik betonowy
- Stalowa rura osłonowa Ø406,4x6 mm dł. 30 m
- MIEDZYRZECZE DOLNE
- CZECHOWICE DZIEDZICE
- POCZĄTEK OROJ. PRZEBUDOWY
- PROJ. PRZEPUST km 0+015,00

DOKUMENTACJA POWYKONAWCZA

 MK KONSTRUKCJE KAROLINA KUBICA UL. GÓRSKA 200 43-300 BIELSKO-BIAŁA tel. 608 128 944 e-mail: biuro.mkkonstrukcje@gmail.com			
ZADANIE	PRZEBUDOWA PRZEPUSTU W CIĄGU DROGI POWIATOWEJ 4431 S UL. ROLNIKÓW W M. LIGOTA - OBIEKT W KM 4+000 NAD CIEKIEM BEZ NAZWY		
INWESTOR	POWIAT BIELSKI - ZARZĄD DRÓG POWIATOWYCH W BIELSKU - BIAŁEJ UL. REGERA 81 43-382 BIELSKO - BIAŁA		
TYTUŁ RYSUNKU	RZUT		SKALA 1:100
FUNKCJA	TYTUŁ, IMIĘ, NAZWISKO	NR UPRAWNIENI	PODPIS
PROJEKTANT	mgr inż. Karolina Kubica	SLK/6301/PBM/15	
SPRAWDZAJĄCY	mgr inż. Mateusz Kubica	SLK/6513/PBM/16	
DATA	KWIECIEŃ 2018 R.		NR RYSUNKU 02
FAZA PROJEKTU	PROJEKT BUDOWLANY		



WIDOK Z GÓRY
SKALA 1:100

